

Na temelju članka 3., stavak 2. Odluke o davanju javnih površina na privremeno korištenje («Službeni glasnik Grada Supetra» broj 3/14.) i članka 46. Statuta Grada Supetra («Službeni glasnik Grada Supetra» broj: 9/09., 04/13., 3/14. i 19/15.), Gradonačelnik Grada Supetra dana 21. ožujka 2018. godine, donosi

PLAN LOKACIJA ZA KORIŠTENJE JAVNIH POVRŠINA NA PODRUČJU GRADA SUPETRA

- Ovim Planom lokacija za korištenje javnih površina na području Grada Supetra (u daljem tekstu: Plan) se detaljno razrađuje mogućnost postavljanja i korištenja javnih površina za kioske i druge naprave i to za svako naselje ponaosob.
- U Planu se koriste pojmovi i definicije koje proizlaze iz Odluke o davanju javnih površina na privremeno korištenje («Službeni glasnik Grada Supetra», broj 3/14).
- Ovim Planom utvrđuju se slijedeće oznake za pojedine oblike korištenja javnih površina u svakom naselju ponaosob:

Rb.	Oblik korištenja javne površine	Model oznake
1.	Kiosk	K – broj lokacije u naselju ili dijelu naselja
2.	Javne površine uz kioske-ugostiteljske terase (štekati)	UT-K – broj lokacije u naselju ili dijelu naselja
3.	Javne površine uz čvrste ugostiteljske objekte – ugostiteljske terase (štekati)	UT – broj lokacije u naselju ili dijelu naselja
4.	Štandovi – cjelogodišnji	ŠT – broj lokacije u naselju ili dijelu naselja
5.	Štandovi – sezonski	ŠTs – broj lokacije u naselju ili dijelu naselja
6.	Tipski drveni štand – sezonski	TŠTs – broj lokacija u naselju ili dijelu naselja
7.	Sklopivi štandovi – sezonski	SŠs – broj lokacije u naselju ili dijelu naselja
8.	Prodajni sklop kamenica	PSK – broj lokacije u naselju ili dijelu naselja
9.	Prodajni pano	PP – broj lokacije u naselju ili dijelu naselja
10.	Stalci za prodaju	ST – broj lokacije u naselju ili dijelu naselja
11.	Stolić za prodaju proizvoda vlastitog OPG	STOPGs – broj lokacije u naselju ili dijelu naselja
12.	Reklamni pano za prezentaciju turističkih putovanja i izleta brodom	RPP – broj lokacije u naselju ili dijelu naselja
13.	Stabilni aparat za pripremu plodina	APP – broj lokacije u naselju ili dijelu naselja
14.	Pokretni aparat za pripremu plodina	APPp – broj lokacije u naselju ili dijelu naselja
15.	Portretiranje i izrada umjetničkih slika	PS – broj lokacije u naselju ili dijelu naselja
16.	Rashladni pult za sladoled i slastice	RP – broj lokacije u naselju ili dijelu naselja
17.	Škrinja za sladoled	ŠSLA – broj lokacije u naselju ili dijelu naselja
18.	Aparat (pult) za pripremu i prodaju slastica	APPS – broj lokacije u naselju ili dijelu naselja
19.	Zabavna radnja	ZR – broj lokacije u naselju ili dijelu naselja
20.	Trambolini i slične naprave	TR – broj lokacije u naselju ili dijelu naselja
21.	Montažni teren za mali nogomet	MTMN – broj lokacije u naselju ili dijelu naselja
22.	Iznajmljivanje automobila	IA – broj lokacije u naselju ili dijelu naselja
23.	Iznajmljivanje bicikla	IB – broj lokacije u naselju ili dijelu naselja
24.	Iznajmljivanje motocikla, mopeda i skutera	IM – broj lokacije u naselju ili dijelu naselja
25.	Generalna oznaka sezonske lokacije	s – oznaka koja se stavlja na kraju oznaka od rb.1. do rb. 24. (osim rb. 5., 6. i 7.) u slučajevima kad iste predstavljaju sezonske lokacije

- Oznake dijelova naselje utvrđuju se samo za Grad Supetar kao naselje i to:

T – Terminal
L – Trajektna luka (širi zahvat)
NT – Nova tržnica
M – Mali most

P – Porat
 SP – Stari pazar
 SR – Stara ribarnica
 MK – ulica Mirka Kustića
 R – Ratac
 PP – Pod poštu
 V – Vlačica
 ŠVB – šetnica Vlačica-Banj
 PVL – ulica Put Vele luke
 IgJ – ulica Ignjata Joba

5. U ovom Planu se za prigradska naselja koriste slijedeće oznake:

SPL - Splitska
 MIR - Mirca
 ŠKR - Škrip

6. Ovim Planom utvrđuje se slijedeći razmještaj kioska i drugih naprava na površinama na području Grada Supetra:

Rb.	Šira lokacija	Oznaka	Opis lokacije
I. KIOSCI – godišnje lokacije			
1.	Plato autobusnog kolodvora kod zgrade „Terminal“	K-1/T	Kiosk na platou kod autobusnog kolodvora južno od zgrade „Terminal“.
2.	Porat	K-1/P	Kiosk za prodaju tiskovina i duhanskih proizvoda južno od parka kod Starog pazara.
3.	Vlačica	K-1/V	Prvi kiosk sa površinom za ugostiteljsku terasu (štekat) sjeverno od završetka ulice Vlačica u zoni plaže Vlačica i to gledano iz pravca istoka.
4.	Vlačica	K-2/V	Drugi kiosk sjeverno od završetka ulice Vlačica i to gledano iz pravca istoka, a koji je namijenjen za prodaju tiskovina i duhanskih proizvoda.
5.	Vlačica	K-3/V	Treći kiosk sa površinom za ugostiteljsku terasu (štekat) sjeverno od završetka ulice Vlačica u zoni plaže Vlačica i to gledano iz pravca istoka.
6.	Vlačica	K-4/V	Četvrti kiosk sa površinom za ugostiteljsku terasu (štekat) sjeverno od završetka ulice Vlačica u zoni plaže Vlačica i to gledano iz pravca istoka.
7.	Put Vele luke	K-1/PVL	Kiosk za prodaju tiskovina, duhana i razglednica koji se nalazi neposredno uz sjeverni nogostup u središnjem dijelu ulice Put Vele luke nasuprot zgrade ex. „Vila Marija“.
8.	Mirca (Gumanca)	K-1/MIR	Montažni objekt sa površinom za ugostiteljsku terasu (štekat) za obavljanje ugostiteljskih usluga koji se nalazi na javnoj površini neposredno uz sjeverni rub asfaltiranog plata sa zapadne strane zgrade uljare u Mircima, a istočno od plaže Gumanca.
9.	Splitska (Riva)	K-1/SPL	Kiosk za prodaju tiskovina, duhana i razglednica koji se nalazi na nogostupu u središnjem istočnom dijelu Rive u Splitskoj.
10.	Škrip (Đardin)	K-1/ŠKR	Kiosk sa površinom za ugostiteljsku terasu (štekat) za obavljanje ugostiteljskih usluga koji se nalazi na javnoj površini u sklopu sportskog centra „Đardin“ i to na njegovu južnom dijelu kod ulaza.
II. JAVNE POVRŠINE UZ KIOSKE – UGOSTITELJSKE TERASE (ŠTEKATI) – godišnje lokacije			
1.	Vlačica	UT-K-1/V	Javna površina uz K-1/V
2.	Vlačica	UT-K-3/V	Javna površina uz K-3/V i K-4/V
3.	Mirca (Gumanca)	UT-K-1/MIR	Javna površina uz K-1/MIR.
4.	Škrip (Đardin)	UT-K-1/ŠKR	Javna površina uz K-1/ŠKR.

Rb.	Šira lokacija	Oznaka	Opis lokacije
III.	JAVNE POVRŠINE UZ ČVRSTE UGOSTITELJSKE OBJEKTE – UGOSTITELJSKE TERASE (ŠTEKATI) – godišnje lokacije		
1.	Terminal	UT-1/T	Javna površina za ugostiteljsku terasu (štekat) na javnoj pješačkoj površini uz sjeverno pročelje (početni dio istočne polovine) zgrade „Terminal“.
2.	Terminal	UT-2/T	Javna površina za dvodijelnu ugostiteljsku terasu (štekat) na javnoj pješačkoj površini uz istočno pročelje zgrade „Terminal“.
3.	Terminal	UT-3/T	Javna površina za ugostiteljsku terasu (štekat) na javnoj pješačkoj površini uz jugoistočno pročelje zgrade „Terminal“.
4.	Terminal	UT-4/T	Javna površina za ugostiteljsku terasu (štekat) na javnoj pješačkoj površini uz južno pročelje središnjeg dijela zgrade „Terminal“.
5.	Nova tržnica	UT-1/NT	Javna površina za ugostiteljsku terasu (štekat) na sjeverozapadnoj strani Nove tržnice neposredno sa južne strane zgrade u kojoj se nalazi ugostiteljski objekt.
6.	Trajektna luka	UT-1/L	Javna površina za ugostiteljsku terasu (štekat) uz sjeveroistočni rub zahvata privatne površine uz istočno pročelje bloka zgrada koji se nalazi nasuprot zgradi „Peškarija“.
7.	Trajektna luka	UT-2/L	Javna površina za ugostiteljsku terasu (štekat) uz zapadno i sjeverno pročelje zgrade „Peškarija“.
8.	Mali most	UT-1/M	Javna površina za ugostiteljsku terasu (štekat) na sjevernom dijelu korijena „Malog mosta“
9.	Mali most	UT-2/M	Javna površina za ugostiteljsku terasu (štekat) na središnjem dijelu korijena „Malog mosta“
10.	Mali most	UT-3/M	Javna površina za ugostiteljsku terasu (štekat) na južnom dijelu korijena „Malog mosta“
11.	Porat	UT-1/P	Javna površina za ugostiteljsku terasu (štekat) na ulazu u bistro „Palute“.
12.	Porat	UT-2/P	Javna površina za ugostiteljsku terasu (štekat) uz zapadno pročelje zgrade (č.zgr. 363 i 364) u prizemlju koje se nalazi poslovni prostor u vlasništvu Grada Supetra koji je u ugovornom zakupu tvrtke „Palute“ d.o.o..
13.	Porat	UT-3/P	Javna površina za ugostiteljsku terasu (štekat) zapadno od zgrade u kojoj je café-bar „Barbara“.
14.	Porat	UT-4/P	Javna površina za ugostiteljsku terasu (štekat) koja se nalazi južno od ugostiteljske terase (štekata) UT-3/P te dijelom uz južno pročelje zgrade u čijem prizemlju se nalazi slastičarnica ugostiteljskog obrta „Specijal“.
15.	Porat	UT-5/P	Javna površina za ugostiteljsku terasu (štekat) koja se nastavlja na privatnu površinu ugostiteljske terase (štekata) ispred južnog pročelja zgrade (č.zgr. 339) u čijem prizemlju se nalazi poslovni prostor ugostiteljskog objekta.
16.	Porat	UT-6/P	Javna površina za ugostiteljsku terasu (štekat) koja se nalazi na sjevernom dijelu površine na kojoj se nalazila stara zgrada općine.
17.	Porat	UT-7/P	Javna površina za ugostiteljsku terasu (štekat) koja se nalazi južno od ugostiteljske terase (štekata) UT-6/P.
18.	Porat	UT-8/P	Javna površina za ugostiteljsku terasu (štekat) koja se nalazi južno od ugostiteljske terase (štekata) UT-7/P.
19.	Porat	UT-9/P	Javna površina za ugostiteljsku terasu (štekat) koja se nalazi južno od ugostiteljske terase (štekata) UT-8/P odnosno na južnom dijelu površine na kojoj se nalazila stara zgrada Suda.
20.	Porat	UT-10/P	Javna površina za ugostiteljsku terasu (štekat) koja se nalazi uz nekadašnje južno pročelje zgrade Suda.
21.	Porat	UT-11/P	Javna površina za ugostiteljsku terasu (štekat) koja se nalazi uz sjeverno pročelje zgrade u kojem se nalazi ugostiteljski objekt «Marina».
22.	Porat	UT-12/P	Javna površina za ugostiteljsku terasu (štekat) koja se nalazi na kamenom pločniku uz zapadno i sjeverno pročelje zgrade u kojoj su ugostiteljski objekt i brijačnica.

Rb.	Šira lokacija	Oznaka	Opis lokacije
23.	Porat	UT-13/P	Javna površina za ugostiteljsku terasu (štekat) koja se nalazi na platou „Stare ribarnice“ i to odmaknuto 3 m od sjevernog pročelja zgrade osnovne škole.
24.	Porat	UT-14/P	Javna površina za ugostiteljsku terasu (štekat) na metalno/drvenoj privremenoj podnoj konstrukciji koja se nalazi na zahvatu dijela djelomično uređene zelene površine sjeveroistočno od zgrade osnovne škole i to odmaknuto najmanje 3 m od sjevernog i istočnog pročelja zgrade osnovne škole.
25.	Porat	UT-15/P	Javna površina za ugostiteljsku terasu (štekat) na dijelu javne površine koja se nalazi neposredno do zapadnog pročelja č.zgr. 317.
26.	Porat	UT-16/P	Javna površina za dvodijelu ugostiteljsku terasu (štekat) koja se nalazi na kamenom nogostupu uz istočno pročelje starog hotela „Jadran“.
27.	Porat	UT-17/P	Javna površina za ugostiteljsku terasu (štekat) koja se nalazi na kamenom nogostupu uz istočno pročelje obiteljske zgrade Dujmović sa sezonskim proširenjem od 1,80 m širine na nogostupu neposredno susjednu asfaltnu površinu.
28.	Mirka Kustića	UT-1/MK	Javna površina za dvodijelu ugostiteljsku terasu (štekat) koja se nalazi uz sjeverno pročelje zgrade i dvorišta na južnoj strani početka ulice Mirka Kustića iz ulice Porat.
29.	Put Vela luke	UT-1/PVL	Javna površina za ugostiteljsku terasu (štekat) koja se nalazi u šumici neposredno sa sjeverne strane ugostiteljske terase (štekata) na privatnom zemljištu na kojem posluje ugostiteljski objekt koji se nalazi u prizemlju zgrade na privatnom zemljištu.
30.	Splitska (Riva)	UT-1/SPL	Javna površina za ugostiteljsku terasu (štekat) koja se nalazi u središnjem istočnom dijelu Rive neposredno sa zapadne i sjeverne strane zgrade u kojoj je ugostiteljski objekt.
IV.	JAVNE POVRŠINE UZ ČVRSTE UGOSTITELJSKE OBJEKTE – UGOSTITELJSKE TERASE (ŠTEKATI) – sezonske lokacije		
1.	Porat	UTs-1/P	Javna površina za ugostiteljsku terasu (štekat) širine 1,5 metara koja se nalazi na kamenom pločniku zapadno od ugostiteljske terase (štekata) UT-6/P.
2.	Porat	UTs-2/P	Javna površina za ugostiteljsku terasu (štekat) širine 1,5 metara koja se nalazi na kamenom pločniku zapadno od ugostiteljske terase (štekata) UT-7/P.
3.	Porat	UTs-3/P	Javna površina za ugostiteljsku terasu (štekat) širine 1,5 metara koja se nalazi na kamenom pločniku zapadno od ugostiteljske terase (štekata) UT Š-8/P.
4.	Porat	UTs-4/P	Javna površina za ugostiteljsku terasu (štekat) širine 1,5 metara koja se nalazi na kamenom pločniku zapadno od ugostiteljske terase (štekata) UT-9/P.
5.	Porat	UTs-5/P	Javna površina za ugostiteljsku terasu (štekat) širine 1,5 metara koja se nalazi na kamenom pločniku zapadno od ugostiteljske terase (štekata) UT-10/P.
6.	Porat	UTs-6/P	Javna površina za ugostiteljsku terasu (štekat) koja se nalazi uz sjeverozapadno pročelje zgrade koja se nalazi nasuprot početka ulice Mirka Kustića i to na razvedenom stepenastom dijelu pješačkog pristupa iz ulice Porat u ulicu Mirka Kustića.
7.	Ignjata Joba	UTs-1/IgJ	Javna površina za sezonsku ugostiteljsku terasu (štekat) koja se nalazi na istočnoj strani ulice Ignjata Joba južno od crkve Sv. Martina a uz pročelje samostalne zgrade u kojoj se nalazi ugostiteljski objekt (sjeverno od ulaza u ugostiteljski objekt).
8.	Ignjata Joba	UTs-2/IgJ	Javna površina za sezonsku ugostiteljsku terasu (štekat) koja se nalazi na zapadnoj strani ulice Ignjata Joba južno od crkve Sv. Martina a uz pročelje zgrade u kojoj se nalazi poslovni prostor nasuprotnog ugostiteljskog objekta.

Rb.	Šira lokacija	Oznaka	Opis lokacije
9.	Ignjata Joba	UTs-3/IgJ	Javna površina za sezonsku ugostiteljsku terasu (štekat) koja se nalazi na istočnoj strani ulice Ignjata Joba južno od crkve Sv. Martina a uz pročelje samostalne zgrade u kojoj se nalazi ugostiteljski objekt (južno od ulaza u ugostiteljski objekt).
10.	Vlačica	UTs-1/V	Javna površina za dvodijelnu ugostiteljsku terasu (štekat) koja se nalazi na nogostupu neposredno sa sjeverne strane zgrade u prizemlju koje se nalazi poslovni prostoru ugostiteljskog objekta na nogostupu sa sjeverne strane ugostiteljske terase (štekata) na privatnom zemljištu kojeg koristi isti ugostiteljski objekt.
11.	Splitska (Riva)	UTs-1/SPL	Javna površina za ugostiteljsku terasu (štekat) koja se nalazi na nogostupu u jugoistočnom dijelu Rive neposredno sa zapadne strane zgrade uz kojoj je ugostiteljski objekt
12.	Splitska (Riva)	UTs-2/SPL	Javna površina za ugostiteljsku terasu (štekat) koja se nalazi na asfaltiranom platou obale u jugoistočnom dijelu Rive, a zapadno od zgrade u kojoj je ugostiteljski objekt
13.	Splitska (Riva)	UTs-3/SPL	Javna površina za ugostiteljsku terasu (štekat) koja se nalazi u središnjem istočnom dijelu Rive i to asfaltiranom obalnom dijelu neposredno zapadno preko puta zgrade u kojoj je ugostiteljski objekt.
V. ŠTANDOVI – godišnje lokacije			
1.	Stari pazar	ŠT-1/SP	Štand – replika dalmatinske kućice koji se nalazi na prostoru Starog pazara i to kao prvi s lijeve strane gledajući od sjevernog ulaza u predmetni prostor.
2.	Stari pazar	ŠT-2/SP	Štand – replika dalmatinske kućice koji se nalazi na prostoru Starog pazara i to kao drugi s lijeve strane gledajući od sjevernog ulaza u predmetni prostor.
3.	Stari pazar	ŠT-3/SP	Štand – replika dalmatinske kućice koji se nalazi na prostoru starog pazara i to kao treći s lijeve strane gledajući od sjevernog ulaza u predmetni prostor.
4.	Stari pazar	ŠT-4/SP	Štand – replika dalmatinske kućice koji se nalazi na prostoru Starog pazara i to kao četvrti s lijeve strane gledajući od sjevernog ulaza u predmetni prostor. Prostor za štand je drukčije forme od prostora za štandove na drugim lokacijama na Starom pazaru (netipizirane dimenzije – štand po mjeri).
5.	Stari pazar	ŠT-5/SP	Štand – replika dalmatinske kućice koji se nalazi na prostoru Starog pazara i to kao prvi s lijeve strane gledajući od južnog ulaza u predmetni prostor.
6.	Porat – zapad	ŠT-1/P	Štand koji se nalazi na zapadnom dijelu ulice Porat u Supetru na nogostupu uz istočni zid parka koji se nalazi sjeverno od zgrade Dujmović (sa jugozapadne strane raskrižja ulica Porat i Vlačica) i to kao izdvojeni štand za prodaju suvenira od kamena i drugih izvornih materijala i proizvoda karakterističnih za otok Brač.
VI. ŠTAND – sezonske lokacije			
1.	Put Vele luke	ŠTs-1/PVL	Štand koji se nalazi na betonskom platou na Vlačici i to kao prvi s desne strane gledano od južnog ulaza na isti neposredno s zapadne strane ugostiteljske terase (štekata) za pružanje ugostiteljskih usluga oznake UT-K-3/V.
2.	Put Vele luke	ŠTs-2/PVL	Štand koji se nalazi na betonskom platou na Vlačici i to kao drugi s desne strane gledano od južnog ulaza na isti neposredno s zapadne strane ugostiteljske terase (štekata) za pružanje ugostiteljskih usluga oznake UT-K-3/V.
3.	Put Vele luke	ŠTs-3/PVL	Štand koji se nalazi na betonskom platou na Vlačici i to kao treći s desne strane gledano od južnog ulaza na isti neposredno s zapadne strane ugostiteljske terase (štekata) za pružanje ugostiteljskih usluga oznake UT-K-3/V.
4.	Put Vele luke	ŠTs-4/PVL	Štand koji se nalazi na betonskom platou na Vlačici i to na središnjem sjevernom dijelu gledano od južnog ulaza na isti (neposredno s zapadne strane štanda oznake ŠTs-3/V).

Rb.	Šira lokacija	Oznaka	Opis lokacije
5.	Put Vele luke	ŠTs-5/PVL	Štand koji se nalazi na betonskom platou na Vlačici i to na središnjem sjevernom dijelu gledano od južnog ulaza na isti (neposredno s zapadne strane štanda ŠTs-4/V).
6.	Put Vele luke	ŠTs-6/PVL	Štand koji se nalazi na betonskom platou na Vlačici i to na središnjem južnom dijelu kao drugi s lijeve strane gledano od južnog ulaza na isti (neposredno južno od štanda ŠTs-5/V).
7.	Put Vele luke	ŠTs-7/PVL	Štand koji se nalazi na betonskom platou na Vlačici i to na središnjem južnom dijelu kao prvi s lijeve strane gledano od južnog ulaza na isti (neposredno južno od štanda ŠTs-6/V).
8.	Put Vele luke	ŠTs-8/PVL	Štand koji se nalazi na betonskom platou na Vlačici i to na zapadno dijelu kao prvi s desne strane gledano od južnog ulaza na šetnicu Vlačica-Banj.
9.	Put Vele luke	ŠTs-9/PVL	Štand koji se nalazi na betonskom platou na Vlačici i to na zapadnom dijelu kao drugi s desne strane gledano od južnog ulaza na šetnicu Vlačica-Banj.
10.	Put Vele luke	ŠTs-10/PVL	Štand koji se nalazi na betonskom platou na Vlačici i to na zapadnom dijelu kao treći s desne strane gledano od južnog ulaza na šetnicu Vlačica-Banj.
11.	Šetnica Vlačica-Banj	ŠTs-1/ŠVB	Štand koji se nalazi na zemljanoj površini sa južne strane šetnice „Vlačica-Banj“, a neposredno ispod malonogometnog igrališta „Mali plac“.
12.	Šetnica Vlačica-Banj	ŠTs-2/ŠVB	Štand koji se nalazi na zemljanoj površini sa južne strane šetnice „Vlačica-Banj“, a neposredno ispod malonogometnog igrališta „Mali plac“ i to zapadno od štanda ŠTs-1/ŠVB.
13.	Put Vele luke	ŠTs-11/PVL	Drveni štand za prodaju voća i povrća koji se nalazi neposredno uz sjeverni nogostup u središnjem dijelu ulice Put Vele luke nasuprot ulaza u samoposlugu „Studenac“.
14.	Put Vele luke	ŠTs-12/PVL	Štand za prodaju suvenira, rukotvorina i autohtonih proizvoda vlastitog obiteljskog poljoprivrednog gospodarstva koji se nalazi na ograđenoj površini uz sjeverni nogostup u središnjem dijelu ulice Put Vele luke nasuprot zgrade ex. „Vila Marija“, i to kao prvi gledano iz pravca istoka.
15.	Put Vele luke	ŠTs-13/PVL	Štand za prodaju suvenira, rukotvorina i autohtonih proizvoda vlastitog obiteljskog poljoprivrednog gospodarstva koji se nalazi na ograđenoj površini uz sjeverni nogostup u središnjem dijelu ulice Put Vele luke nasuprot zgrade ex. „Vila Marija“, i to kao drugi gledano iz pravca istoka.
16.	Splitska (Riva)	ŠTs-1/SPL	Štand za prodaju voća i povrća koji se nalazi na kamenom stolu u parku u dnu Rive u Splitskoj
VII. TIPSKI DRVENI ŠTAND – sezonska lokacija			
1.	Pod poštu	TŠTs-1/PP	Lokacija od dva tipska drvena štanda koja se nalazi na kamenom popločanom platou novog privezišta „Vlačica“ (mikrolokacija „Pod poštu“) između ulice Vlačica i zelene površine (jerule), i to kao drugi i treći tipski drveni štand gledano s istočne strane (neposredno zapadno od tipskog drvenog štanda sa aparatom za pripremu slastica-APPSs-1/PP).
2.	Pod poštu	TŠTs-2/PP	Tipski drveni štand koji se nalazi na kamenom popločanom platou novog privezišta „Vlačica“ (mikrolokacija „Pod poštu“) između ulice Vlačica i zelene površine (jerule), i to kao četvrti s istočne strane.
3.	Pod poštu	TŠTs-3/PP	Tipski drveni štand koji se nalazi na kamenom popločanom platou novog privezišta „Vlačica“ (mikrolokacija „Pod poštu“) između ulice Vlačica i zelene površine (jerule), i to kao peti s istočne strane.
4.	Pod poštu	TŠTs-4/PP	Tipski drveni štand koji se nalazi na kamenom popločanom platou novog privezišta „Vlačica“ (mikrolokacija „Pod poštu“) između ulice Vlačica i zelene površine (jerule), i to kao šesti s istočne strane.
5.	Pod poštu	TŠTs-5/PP	Tipski drveni štand koji se nalazi na kamenom popločanom platou novog privezišta „Vlačica“ (mikrolokacija „Pod poštu“) između ulice Vlačica i zelene površine (jerule), i to kao sedmi s istočne strane.

Rb.	Šira lokacija	Oznaka	Opis lokacije
6.	Pod poštu	TŠTs-6/PP	Tipski drveni štand koji se nalazi na kamenom popločanom platou novog privezišta „Vlačica“ (mikrolokacija „Pod poštu“) između ulice Vlačica i zelene površine (jerule), i to kao osmi s istočne strane.
7.	Pod poštu	TŠTs-7/PP	Tipski drveni štand koji se nalazi na kamenom popločanom platou novog privezišta „Vlačica“ (mikrolokacija „Pod poštu“) između ulice Vlačica i zelene površine (jerule), i to kao deveti s istočne strane.
8.	Pod poštu	TŠTs-8/PP	Tipski drveni štand koji se nalazi na kamenom popločanom platou novog privezišta „Vlačica“ (mikrolokacija „Pod poštu“) između ulice Vlačica i zelene površine (jerule), i to kao deseti s istočne strane.
9.	Pod poštu	TŠTs-9/PP	Tipski drveni štand koji se nalazi na kamenom popločanom platou novog privezišta „Vlačica“ (mikrolokacija „Pod poštu“) između ulice Vlačica i zelene površine (jerule), i to kao jedanaesti s istočne strane.
10.	Pod poštu	TŠTs-10/PP	Tipski drveni štand koji se nalazi na kamenom popločanom platou novog privezišta „Vlačica“ (mikrolokacija „Pod poštu“) između ulice Vlačica i zelene površine (jerule), i to kao dvanaesti s istočne strane.
11.	Pod poštu	TŠTs-11/PP	Tipski drveni štand koji se nalazi na kamenom popločanom platou novog privezišta „Vlačica“ (mikrolokacija „Pod poštu“) između ulice Vlačica i zelene površine (jerule), i to kao trinaesti s istočne strane (neposredno istočno od tipskog drvenog štanda sa aparatom za pripremu slastica-APPSs-2/PP).
12.	<u>Vlačica</u>	TŠTs-1/V	Tipski drveni štand vlastite izrade za prodaju suvenira, ukrasa i drugih sličnih proizvoda, a koji se nalazi na zapadnom dijelu ulice Vlačica i to dijelu sjevernog nogostupa uz ogradni zid prema plaži Vlačica – neposredno zapadno od istočnog ulaza na plažu Vlačica.
13.	<u>Vlačica</u>	TŠTs-2/V	Tipski drveni štand vlastite izrade za prodaju suvenira, ukrasa i drugih sličnih proizvoda, a koji se nalazi na zapadnom dijelu ulice Vlačica i to dijelu sjevernog nogostupa uz ogradni zid prema plaži Vlačica – neposredno istočno od zapadnog ulaza na plažu Vlačica.
14.	Škrip (Pjaca)	TŠTs-1/ŠKR	Tipski drveni štand koji se nalazi na sjevernoj strani središnjeg dijela Pjace (kod stupa za zastavu).
VIII. SKLOPIVI ŠTAND – sezonska lokacija			
1.	Vlačica	SŠs-1/V	Sklopivi štand za izradu razglednica na računalu ili prodaju suvenira te rukotvorina i umjetnina koji se nalazi na zapadnom dijelu ulice Vlačica i to početnom istočnom dijelu sjevernog nogostupa uz ogradni zid prema plaži Vlačica (zapadno od lokacija reklamnih panoa za turistička putovanja i izlete brodom – istočno od istočnog ulaza na plažu Vlačica).
2.	Vlačica	SŠs-2/V	Sklopivi štand za prodaju suvenira (uključivo i muzičkih CD-ova) te rukotvorina i umjetnina koji se nalazi na južnom nogostupu u zapadnom dijelu ulice Vlačica neposredno uz središnji dio sjevernog zidića parka na Vlačici (prvi zapadno od prolaza prema ulici Vladimira Nazora).
3.	Vlačica	SŠs-3/V	Sklopivi štand za prodaju suvenira te rukotvorina i umjetnina koji se nalazi na južnom nogostupu u zapadnom dijelu ulice Vlačica neposredno uz središnji dio sjevernog zidića parka na Vlačici (drugi zapadno od prolaza prema ulici Vladimira Nazora).
4.	Vlačica	SŠs-4/V	Sklopivi štand za prodaju suvenira te rukotvorina i umjetnina koji se nalazi na južnom nogostupu u zapadnom dijelu ulice Vlačica neposredno uz središnji dio sjevernog zidića parka na Vlačici (treći zapadno od prolaza prema ulici Vladimira Nazora).

Rb.	Šira lokacija	Oznaka	Opis lokacije
5.	Vlačica	SŠs-5/V	Sklopivi štand za izradu i prodaju umjetničkih slika vlastite izrade te portretiranje, a koji se nalazi na južnom nogostupu u zapadnom dijelu ulice Vlačica neposredno uz zapadni dio sjevernog zidića parka na Vlačici (čtvrta zapadno od prolaza prema ulici Vladimira Nazora – istočno od naprave za kontrolu prometa vozila ulicom Vlačica).
IX. PRODAJNI SKLOP KAMENICA - godišnja lokacija			
1.	Ratac	PSK-1/R	Prodajni sklop kamenica postavljenih polukružno (sa kamenim mlinom) za prodaju autohtonih proizvoda Supetra i otoka Brača na spoju ulice Vlačica na ulicu Porat, i to neposredno uz ogradni zid parka na Ratacu na njegovu jugoistočnom kutu.
X. PRODAJNI PANO – sezonska lokacija			
1.	Vlačica	PPs-1/V	Prodajni pano za prodaju suvenira, nakita, ukrasa i bižuterije koji se nalazi na zapadnom dijelu ulice Vlačica i to istočnom dijelu sjevernog nogostupa uz ogradni zid prema plaži Vlačica – između dva tipska drvena štanda).
2.	Vlačica	PPs-2/V	Prodajni pano za prodaju umjetničkih slika vlastite izrade i/ili izradu tetovaža koji se nalazi na južnom nogostupu u zapadnom dijelu ulice Vlačica neposredno uz istočni dio sjevernog zidića parka na Vlačici (zapadno od pješačkog spoja na ulicu Mirka Kustića).
3.	Vlačica	PPs-3/V	Prodajni pano za prodaju umjetničkih slika vlastite izrade i/ili izradu tetovaža koji se nalazi na južnom nogostupu u zapadnom dijelu ulice Vlačica neposredno uz istočni dio sjevernog zidića parka na Vlačici (istočno od pješačkog spoja na ulicu Vladimira Nazora).
XI. STOLIĆ ZA PRODAJU PROIZVODA VLASTITOG OBITELJSKOG POLJOPRIVREDNOG GOSPODARSTVA – sezonska lokacija			
1.	Porat	STOPGs-1/P	Stolić za prodaju proizvoda vlastitog obiteljskog poljoprivrednog gospodarstva (maslinovo ulje, domaća rakija i likeri na bazi domaće rakije, vino, suhe smokve i dr.) na lokaciji uz sjeverni zidić parka kod Starog pazara, a nasuprot brijunice „Mutarello“ u Supetru.
2.	Vlačica	STOPGs-1/R	Stolić za prodaju proizvoda vlastitog obiteljskog poljoprivrednog gospodarstva (maslinovo ulje, domaća rakija i likeri na bazi domaće rakije, vino, suhe smokve i dr.) na lokaciji zapadnog dijela južnog zida parka na Ratacu.
XII. REKLAMNI PANO ZA PREZENTACIJU TURISTIČKIH PUTOVANJA I IZLETA BRODOM – sezonske lokacije			
1.	Vlačica	RPPs-1/V	Reklamni pano/pult za prezentaciju turističkih putovanja i izleta brodom koji se nalazi uz istočni dio kamenog zida južno od plaže „Vlačica“ – prvi od istočne strane.
2.	Vlačica	RPPs-2/V	Reklamni pano/pult za prezentaciju turističkih putovanja i izleta brodom koji se nalazi uz istočni dio kamenog zida južno od plaže „Vlačica“ – drugi od istočne strane.
3.	Vlačica	RPPs-3/V	Reklamni pano/pult za prezentaciju turističkih putovanja i izleta brodom koji se nalazi uz istočni dio kamenog zida južno od plaže „Vlačica“ – treći od istočne strane.
XIII. STABILNI APARAT (pult) ZA PRIPREMU PLODINA – sezonska lokacija			
1.	Vlačica	APPs-1/V	Aparat (pult) za pripremu i prodaju plodina – stabilni koji se nalazi na zapadnom dijelu ulice Vlačica i to središnjem dijelu platoa sjevernog nogostupa između sjevernog ruba kolnika i ogradnog zida prema plaži Vlačica –na pola metra udaljenosti od rubnjaka nogostupa te istočno od lokacije APPSs-1/V.

Rb.	Šira lokacija	Oznaka	Opis lokacije
XIV. APARAT (pult) ZA PRIPREMU I PRODAJU SLASTICA – sezonska lokacija			
1.	Pod poštu	APPSs-1/PP	Aparat (pult) za pripremu i prodaju slastica koji se nalazi unutar tipskog drvenog štanda na kamenom popločanom platou novog privezišta „Vlačica“ (mikrolokacija „Pod poštu“) između ulice Vlačica i zelene površine (jerule), i to kao prvi tipski drveni štand gledano s istočne strane.
2.	Pod poštu	APPSs-2/PP	Aparat (pult) za pripremu i prodaju slastica koji se nalazi unutar tipskog drvenog štanda na kamenom popločanom platou novog privezišta „Vlačica“ (mikrolokacija „Pod poštu“) između ulice Vlačica i zelene površine (jerule), i to kao posljednji (četnaesti) tipski drveni štand gledano s istočne strane.
3.	Vlačica	APPSs-1/V	Aparat (pult) za pripremu i prodaju slastica koji se nalazi na zapadnom dijelu ulice Vlačica i to središnjem dijelu platoa sjevernog nogostupa između sjevernog ruba kolnika i ogradnog zida prema plaži Vlačica – na pola metra udaljenosti od rubnjaka nogostupa te istočno od zahvata ugostiteljske terase UT-K-1/V.
XV. RASHLADNI PULT ZA SLADOLED I SLASTICE – godišnja lokacija			
1.	Porat	RP-1/P	Rashladni pult za sladoled i slastice koja se kao prva nalazi neposredno sa zapadne strane uz ugostiteljsku terasu (štekat) oznake UT-3/P.
2.	Porat	RP-2/P	Rashladni pult za sladoled i slastice koja se kao druga (južna) nalazi neposredno sa zapadne strane uz ugostiteljsku terasu (štekat) oznake UT-3/P južno od RP-1/P.
3.	Porat	RP-3/P	Rashladni pult za sladoled i slastice koji se nalazi neposredno sa zapadne strane uz ugostiteljsku terasu (štekat) oznake UT-4/P.
XVI. ZABAVNA RADNJA – godišnja lokacija			
1.	Put Vele luke	ZR-1/PVL	Lokacija za zabavnu radnju koja se nalazi uz šetnicu koja ide uz nosače istočnih tribina igrališta «Mali plac», a sastoji se od dva platoa.
XVII. TRAMBOLIN – sezonska lokacija			
1.	Vlačica	TRs-1/PVL	Lokacija za trambolin koja se nalazi neposredno sa sjeverne strane betonskog platoa na Vlačici na kojem su smješteni prodajni štandovi.
XVIII. MONTAŽNI TEREN ZA MALI NOGOMET – godišnja lokacija			
1.	Šetnica Vlačica-Banj	MTMN-1/ŠVB	Lokacija za postavljanje montažnog terena za mali nogomet na lokaciji neposredno sa sjeverne strane šetnice Vlačica-Banj u Supetru sjeverno od igrališta „Mali plac“.
XIX. IZNAJMLJIVANJE AUTOMOBILA – godišnja lokacija			
1.	Trajektna luka	IA-1/L	Lokacija za smještaj automobila za iznajmljivanje (renta-car) koja se nalazi sjeverno od zgrade „Garaža“.
2.	Trajektna luka	IA-2/L	Lokacija za smještaj automobila za iznajmljivanje (renta-car) koja se nalazi sjevernoj trećini trupa istočnog lukobrana trajektne luke i to na sjevernoj polovini krajnjeg sjevernog polja uređenog parkirnog prostora prema plaži „Acapulco“.
3.	Trajektna luka	IA-3/L	Lokacija za smještaj automobila za iznajmljivanje (renta-car) koja se nalazi na sjevernoj trećini trupa istočnog lukobrana trajektne luke i to na sjevernom dijelu južne polovine krajnjeg sjevernog polja uređenog parkirnog prostora prema plaži „Acapulco“.
XX. IZNAJMLJIVANJE BICIKLA – godišnja lokacija			
1.	Trajektna luka	IB-1/L	Lokacija za iznajmljivanje bicikla koja se nalazi na javnoj površini zapadno od zgrade ex. „Macek“ (unutar ograđenog prostora zgrade).

Rb.	Šira lokacija	Oznaka	Opis lokacije
2.	Put Vele luke	IB-1/PVL	Lokacija za iznajmljivanje bicikla koja se nalazi u parku sa sjeverne strane stambeno-poslovne zgrade na Vlačici, a istočno od ugostiteljske terase (štekata) UT-1/PVL.
3.	Put Vele luke	IB-2/PVL	Lokacija za iznajmljivanje bicikla koja se nalazi na južnom nogostupu ulice Put Vela luke, a pred početkom ulice Šetalište Miljenka Smoje.
XXI. IZNAJMLJIVANJE MOTOCIKLA, MOPEDA I SKUTERA – godišnja lokacija			
1.	Trajektna luka	IM-1/L	Lokacija za smještaj motocikla, mopeda i skutera za iznajmljivanje koja se nalazi sjeverno od zgrade „Garaža“.
2.	Trajektna luka	IM-2/L	Lokacija za smještaj motocikla, mopeda i skutera za iznajmljivanje koja se nalazi na sjevernoj trećini trupa istočnog lukobrana trajektne luke i to na južnom dijelu južne polovine krajnjeg sjevernog polja uređenog parkirnog prostora prema plaži „Acapulco“

7. Kod postupanja po ponudama zainteresiranih ponuditelja u postupcima dodjele javnih površina na privremeno korištenje po javnom natječaju Povjerenstvo za izradu prijedloga odluke gradonačelnika po podnesenim ponudama za privremeno korištenje javnih površina na području Grada Supetra i gradonačelnik Grada Supetra prije svega moraju voditi računa da su podnesene ponude sukladne ovom Planu razmještaja, stanju u prostoru i već odobrenim lokacijama, o interesima Grada Supetra za sadržajima koji se nude, te u slučaju kada nije moguće prihvatiti ponudu dati pisani negativan odgovor. Iznimno je moguće da u slučajevima kada se Povjerenstvo za izradu prijedloga odluke gradonačelnika po podnesenim ponudama za privremeno korištenje javnih površina na području Grada Supetra i gradonačelnik Grada Supetra ne slažu sa podnesenom ponudom za određenu mikrolokaciju ponuditelju ponude alternativnu mikrolokaciju. Odredbe ove točke odgovarajuće se primjenjuju i na zamolbe za davanje na privremeno korištenje javnih površina po postupku općeg poziva.
8. Za oblike korištenja javnih površina koji su navedeni u članku 6. i 7. Odluke o davanju javnih površina na privremeno korištenje («Službeni glasnik Grada Supetra» broj 3/14.), a koji nisu detaljno obrađeni ovim Planom po namjeni odnosno lokaciji, lokacije će se odobravati posebnim odlukama gradonačelnika Grada Supetra po pojedinačnim pisanim zamolbama u kojima treba detaljno opisati planirani način korištenja javne površine, prikazati napravu/način korištenja te točno navesti mikrolokaciju koja se predlaže.
9. Kod postupanja po zamolbama iz točke 7. i 8. ovog Plana gradonačelnik Grada Supetra prije svega mora voditi računa o stanju u prostoru i već odobrenim lokacijama, o interesima Grada Supetra za sadržajima koji se nude te u slučaju kada nije moguće zadovoljiti zamolbu dati pisani negativan odgovor. Iznimno je moguće da u slučajevima kada se gradonačelnik Grada Supetra ne slaže sa predloženom mikrolokacijom podnositelju zamolbe ponudi alternativnu lokaciju.
10. Gradonačelnik Grada Supetra zadržava pravo da posebno obrađuje zamolbe i da odobrava i lokacije izvan odredbi ovog Plana uz poštivanje interesa Grada Supetra i njegovih građana.
11. Detaljni prikazi planiranih načina korištenja javnih površina koji su dati u točki 5. prikazani su i na kartografskim privitcima koji su sastavni dio ovog Plana i to na način da su mikrolokacije i površine načelno obrađene sukladno mogućem prikazu točnosti dostupnim podlogama dok će se detalji zahvati i točne mikrolokacije utvrđivati u postupku obrade pojedine ponude/zamolbe uz odgovarajuću opisnu ugradnju u ugovor o korištenju javne površine te detaljnu obradu odobrene površine korištenja.
12. Lokacije za bankomate bilo kao samostojeće na javnoj površini bilo kao naprave koje se nalaze unutar poslovnih prostora ali se koriste sa javnih površina utvrđuje gradonačelnica svojom pojedinačnom odlukom po pojedinoj zamolbi ili osnovom radnji koje su po službenoj dužnosti pokrenute po nadležnom ustrojstvenom dijelu Jedinственог upravnog odjela Grada Supetra, a vodeći računa o drugim korisnicima javnih površina i mogućnosti njena slobodna korištenja po građanima i drugim osobama.

13. Kod slučaja postavljanja naprava ili drugih oblika korištenja javnih površina koji postoje u trenutku donošenja ovog Plana i to bilo po korištenjima koja se pojavljuju po dosadašnjim korisnicima osnovom prethodnih ugovora (godišnji ili sezonski) bilo po drugim načinima i osnovama, donošenje odgovarajućih odluka gradonačelnice sa utvrđenjem odgovarajućih ugovora izvršiti će se osnovom obrade predmetnih slučajeva po službenoj dužnosti nadležnih zaposlenika Gradske uprave Grada Supetra.
14. Za nadzor postupanja po ovom Planu, njegovo ažuriranje u skladu sa pozitivno riješenim zamolbama u dijelu koji se odnosi na vrste naprava i načina korištenja javnim površinama koje su obrađene ovim Planom te općem stanju u pogledu korištenja javnih površina odgovoran je Odsjek za komunalne poslove i upravljanje gradskom imovinom pri Jedinственном upravnom odjelu Grada Supetra dok je za tekuće praćenje stanja na javnim površinama i kontrolu poštivanja uvjeta odobrenih korištenja javnih površina odgovoran Odsjek za komunalno redarstvo pri Jedinственном upravnom odjelu Grada Supetra.
15. Danom stupanja na snagu ovog Plana, prestaje važiti Plan razmjestaja kioska i drugih naprava na javnim površinama na području Grada Supetra („Službeni glasnik Grada Supetra“ broj 06/17.).
16. Ovaj Plan stupa na snagu osmog dana od dana objave u «Službenom glasniku Grada Supetra».

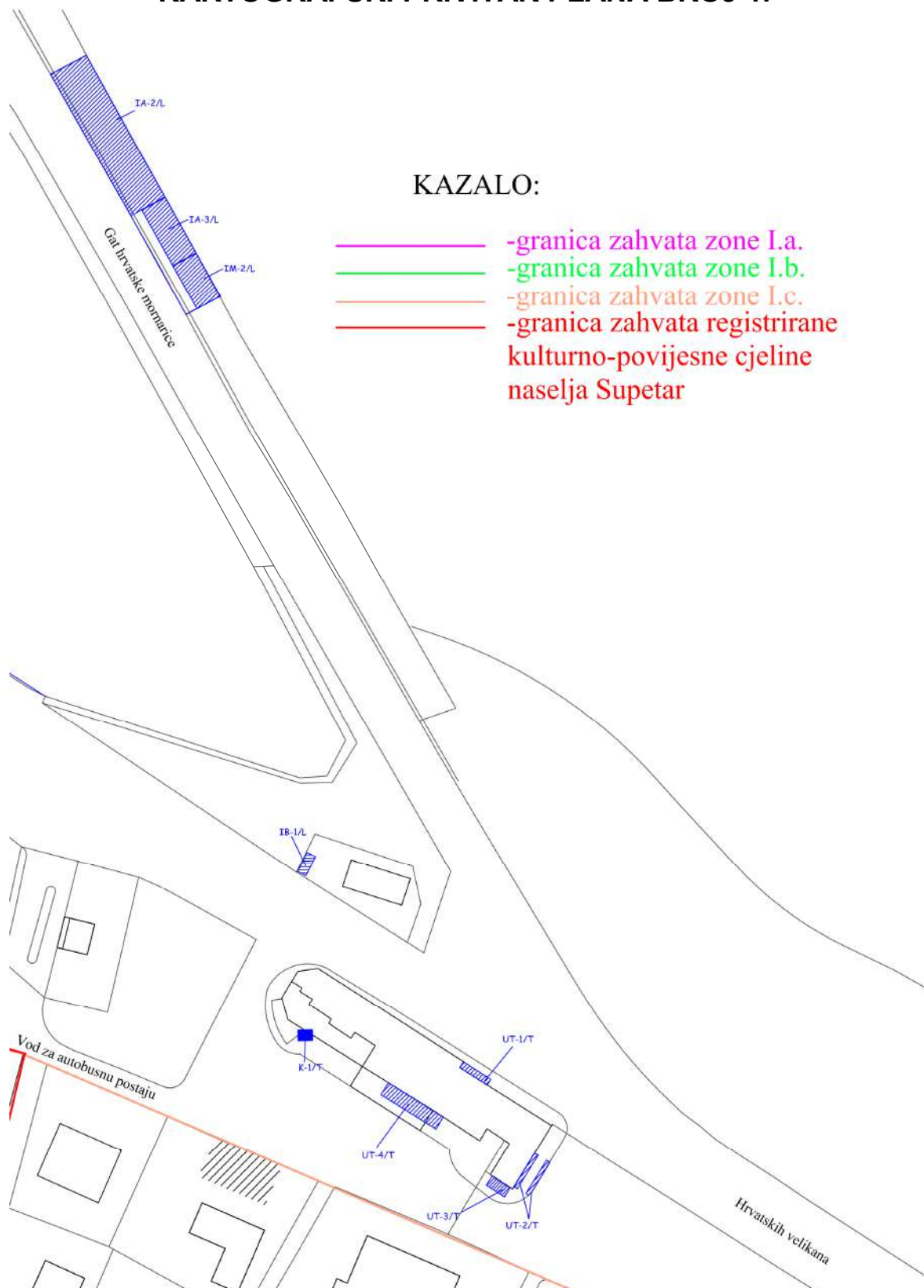
KLASA: 363-05/18-03/07
URBROJ: 2104/01-02/1-18-1

Supetar, 21. ožujka 2018. godine

GRADONAČELNICA

Ivana Marković, mag.oec., v.r.

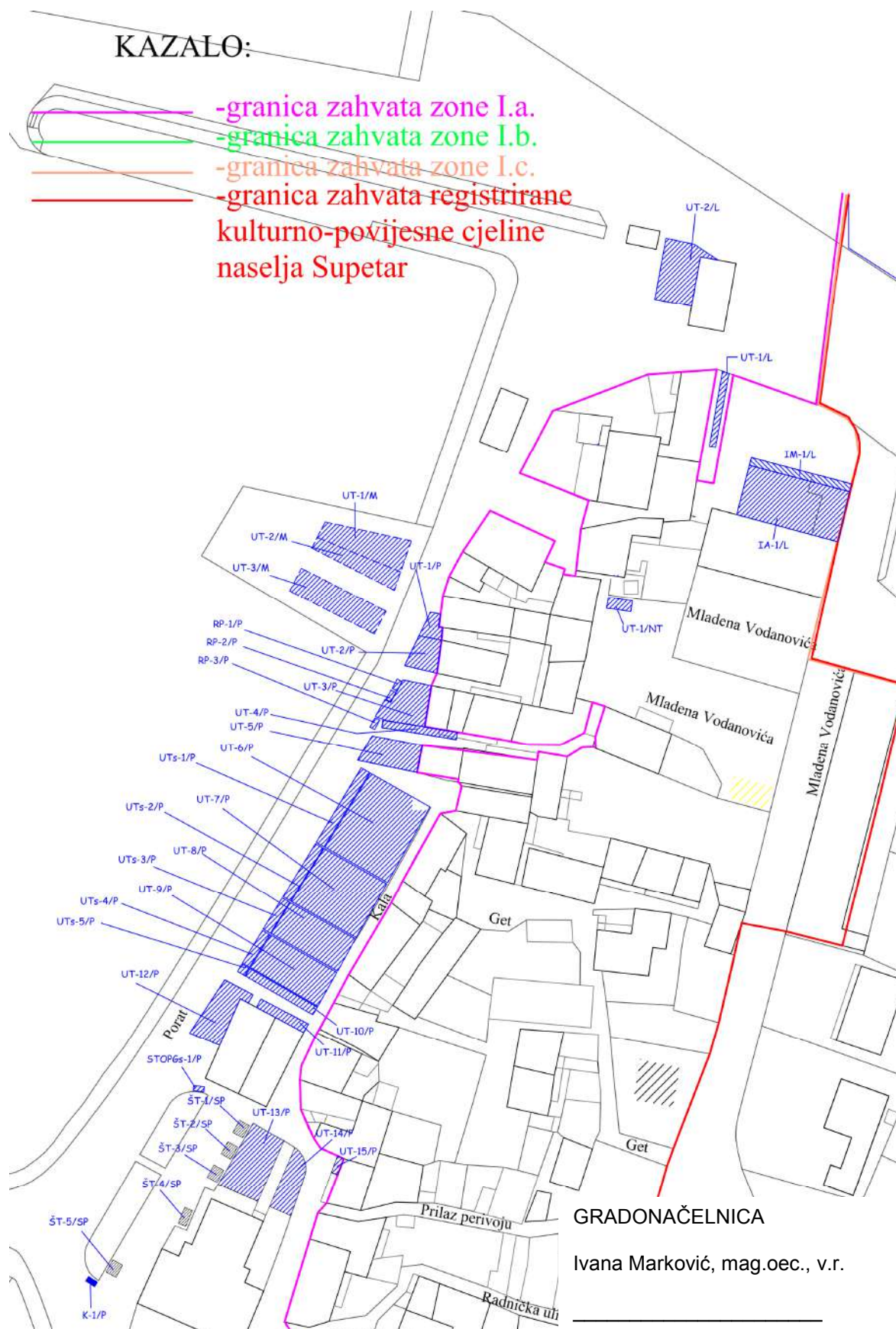
KARTOGRAFSKI PRIVITAK PLANA BROJ 1.



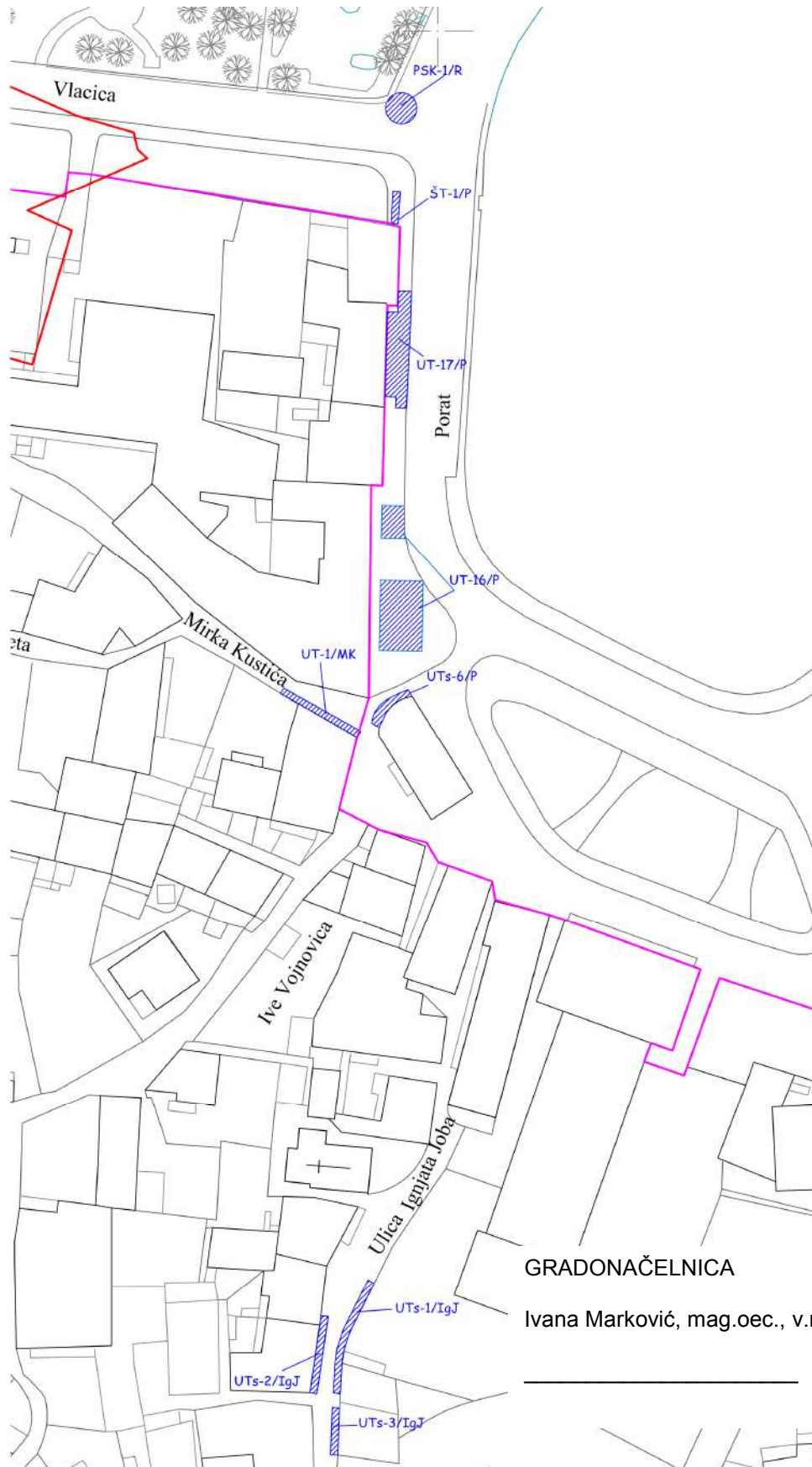
GRADONAČELNICA

Ivana Marković, mag.oec., v.r.

KARTOGRAFSKI PRIVITAK PLANA BROJ 2.



KARTOGRAFSKI PRIVITAK PLANA BROJ 3.



KARTOGRAFSKI PRIVITAK PLANA BROJ 4.

KAZALO:

- granica zahvata zone I.a.
- granica zahvata zone I.b.
- granica zahvata zone I.c.
- granica zahvata registrirane
kulturno-povijesne cjeline
naselja Supetar

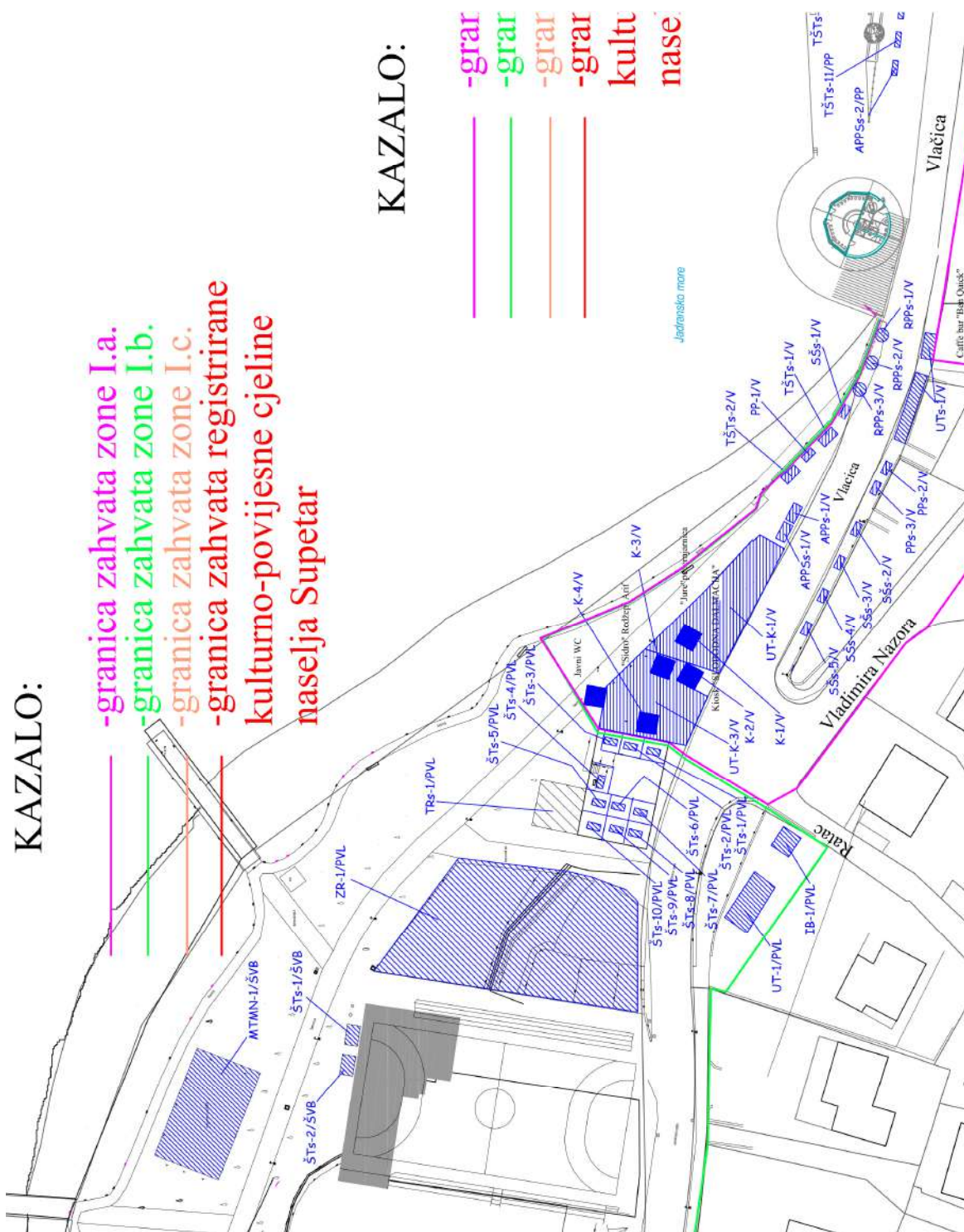
Jadransko more



GRADONAČELNICA

Ivana Marković, mag.oec., v.r.

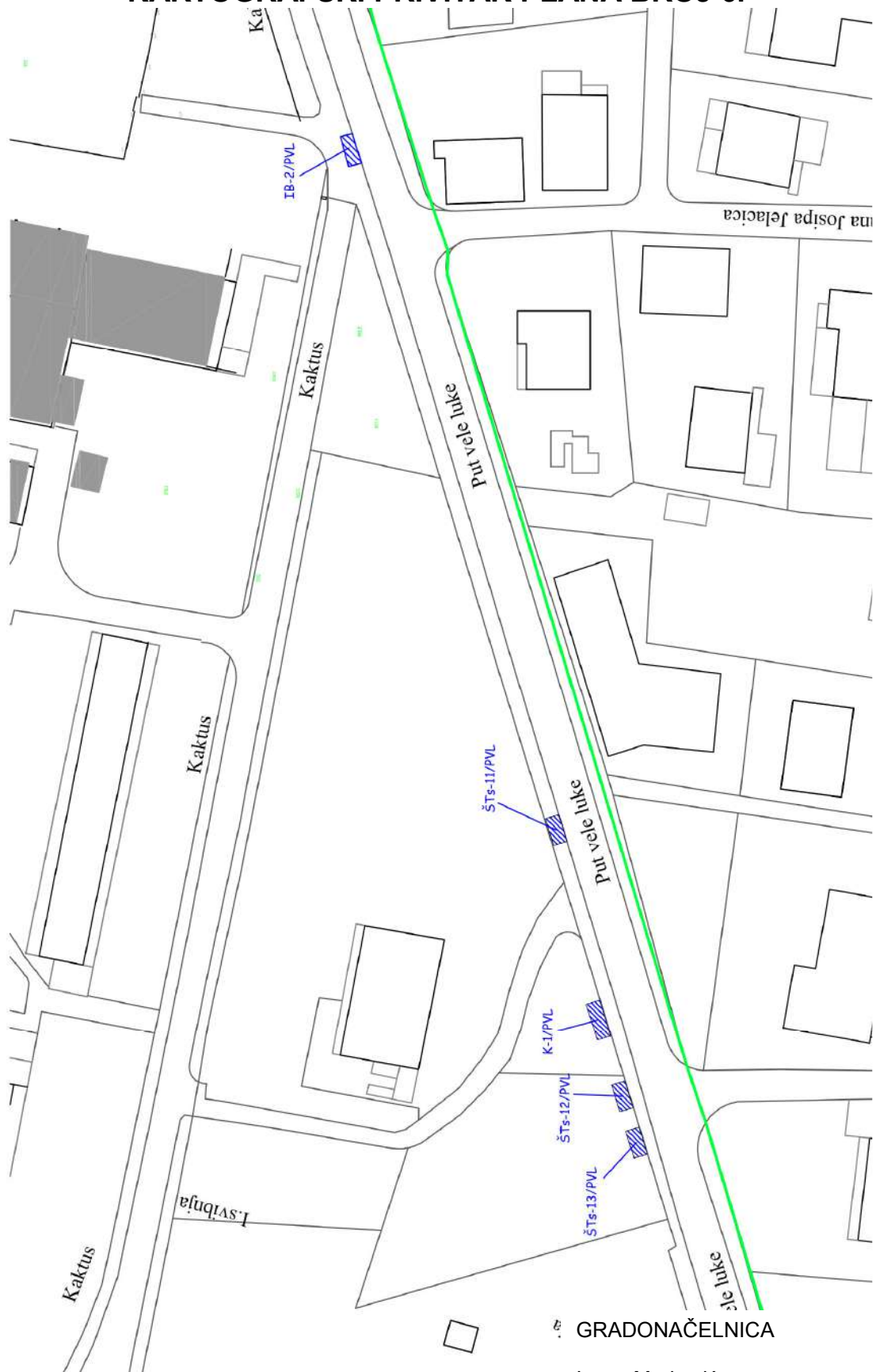
KARTOGRAFSKI PRIVITAK PLANA BROJ 5.



GRADONAČELNICA

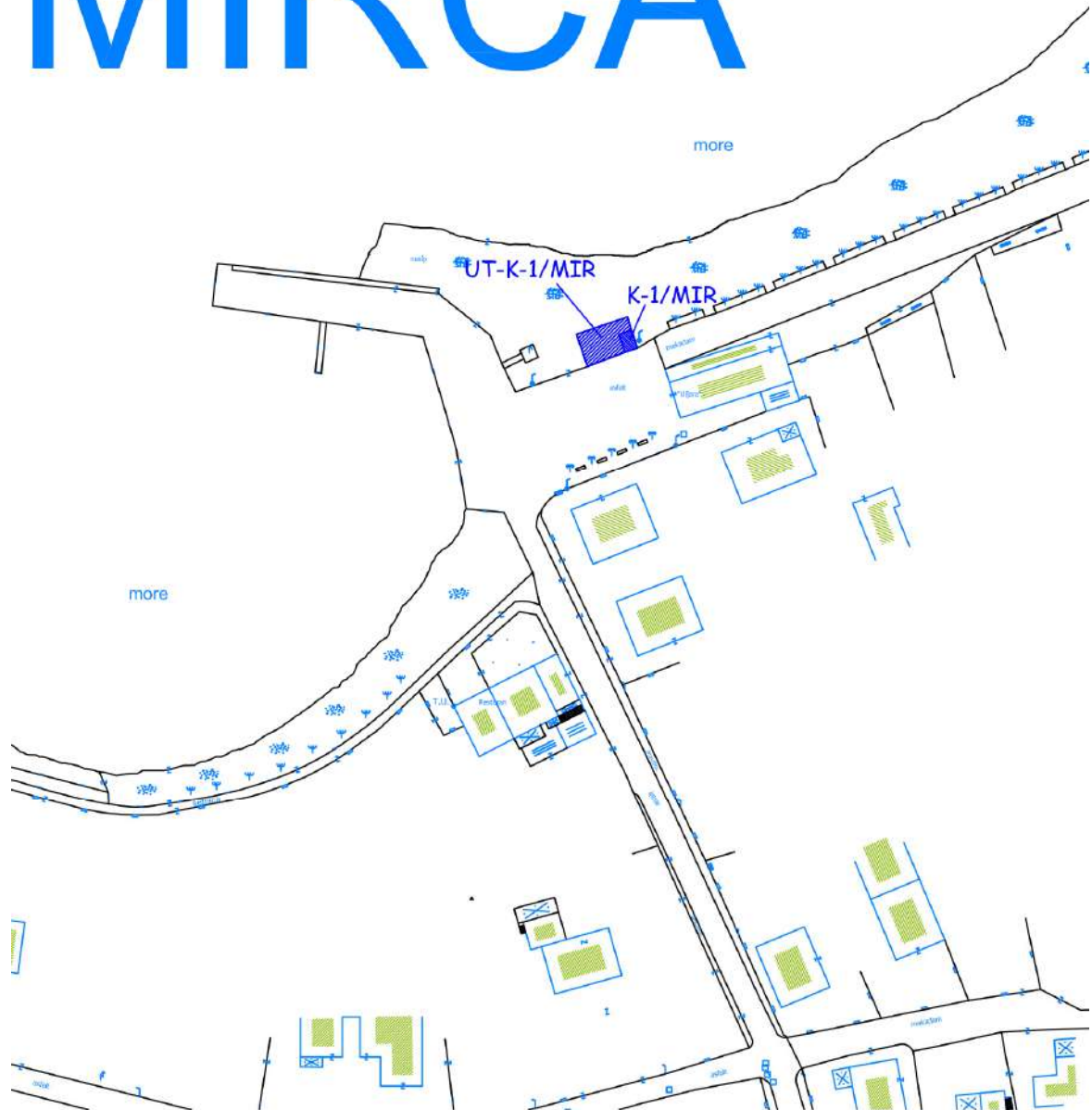
Ivana Marković, mag.oec., v.r.

KARTOGRAFSKI PRIVITAK PLANA BROJ 6.



KARTOGRAFSKI PRIVITAK PLANA BROJ 7.

MIRCA

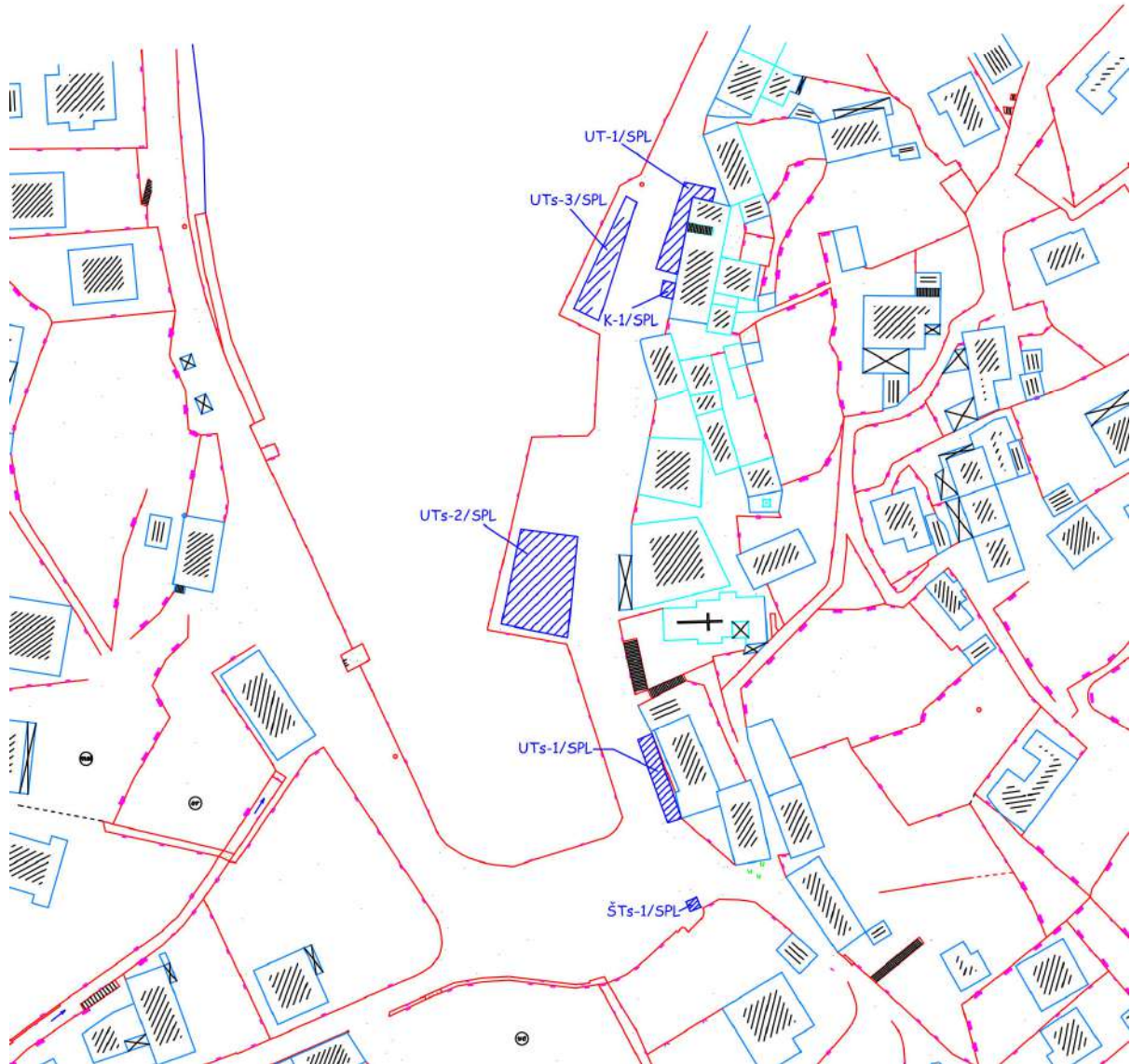


GRADONAČELNICA

Ivana Marković, mag.oec., v.r.

KARTOGRAFSKI PRIVITAK PLANA BROJ 8.

SPLITSKA



GRADONAČELNICA

Ivana Marković, mag.oec., v.r.

Na temelju članka 3., stavak 2. Odluke o davanju javnih površina na privremeno korištenje («Službeni glasnik Grada Supetra» br. 03/14.) i članka 46. Statuta Grada Supetra («Službeni glasnik Grada Supetra» br. 09/09., 04/13., 03/14. i 19/15.), Gradonačelnica Grada Supetra dana 21. ožujka 2018. godine, donosi

O D L U K U
o izmjenama i dopunama Odluke o najnižim naknadama za korištenje javnih površina na području Grada Supetra

Članak 1.

U Odluci o najnižim naknadama za korištenje javnih površina na području Grada Supetra («Službeni glasnik Grada Supetra», br. 06/17.) (u daljem tekstu: Odluka) mijenja se tablica u članku 5., stavak 1. tako da ista glasi:

Red. br.	Vrsta naprave – namjena javne površine	Jedinica mjere	Period korištenja	Iznos (kn)
1.	Objekt (kiosk, montažni objekt, prikolica, pokretna radnja) za pružanje usluga			
	a) za pružanje ugostiteljskih usluga	kom	godina	11.000,00
	b) za prodaju duhana i tiskovina te istima odgovarajućih i uobičajenih pratećih proizvoda i usluga	kom	godina	11.500,00
	c) za prodaju prehrambenih proizvoda	kom	godina	7.500,00
	d) za prodaju (odjeća, obuća, proizvodi za plažu, suveniri i slično)	kom	godina	8.000,00
	e) za zanatsko-servisne usluge	kom	godina	6.500,00
	f) za prodaju poljoprivrednih proizvoda	kom	godina	6.300,00
	g) za potrebe prodaje putničkih karata i javnih potreba	kom	godina	5.000,00
	h) za pružanje ugostiteljskih usluga na površinama u sklopu prostornih cjelina pojedinačnih ili grupe sportskih igrališta na otvorenome (nogometna igrališta, boćališta i slično)	kom	godina	5.000,00
2.	Ugostiteljska terasa:			
2.1.	Ugostiteljska terasa (za ugostiteljski objekt u montažnom ili čvrstom objekt):			
	a) otvorena ugostiteljska terasa	m ²	god./sez.	230,00
	b) natkrivena ugostiteljska terasa	m ²	god./sez.	260,00
	c) djelomično zatvorena ugostiteljska terasa	m ²	god./sez.	275,00
	d) zatvorena ugostiteljska terasa	m ²	god./sez.	300,00
2.2.	Ugostiteljska terasa na površinama u sklopu prostornih cjelina pojedinačnih ili grupe sportskih igrališta na otvorenome (nogometna igrališta, boćališta i slično):			
	a) otvorena ugostiteljska terasa	m ²	god./sez.	55,00
	b) natkrivena ugostiteljska terasa	m ²	god./sez.	60,00
	c) djelomično zatvorena ugostiteljska terasa	m ²	god./sez.	70,00
	d) zatvorena ugostiteljska terasa	m ²	god./sez.	80,00
3.	Štandovi:			
	a) štand-replika dalmatinske kućice	kom	god./sez.	10.000,00
	b) štand	kom	god./sez.	9.000,00
	c) tipski drveni štand (gradski)	kom	god./sez.	8.000,00
	d) tipski drveni štand (vlastiti)	kom	god./sez.	6.000,00
	e) sklopivi štand za izradu i prodaju umjetnina (razglednica na računalu, slika, muzičkih CD-ova i slično)	kom	god./sez.	4.000,00
	f) sklopivi drveni štand za prodaju poljoprivrednih proizvoda	kom	god./sez.	3.360,00
4.	Klupa za prodaju	kom	god./sez.	3.360,00

Red. br.	Vrsta naprave – namjena javne površine	Jedinica mjere	Period korištenja	Iznos (kn)
5.	Prodajni sklop kamenica smještenih polukružno za prodaju auhthtonih proizvoda Supetra i otoka Brača	kom	god./sez.	6.000,00
6.	Korištenje javne površine ispred prodavaonice	m ²	god./sez.	800,00
7.	Prodajni pano:			
	a) do 1 m ²	kom	god./sez.	2.000,00
	b) od 1 do 2 m ²	kom	god./sez.	3.000,00
8.	Korištenje javne površine za jednokratnu prodaju:			
	a) poljoprivrednih proizvoda, rukotvorina, tradicionalnih i autohtonih proizvoda i drugih sličnih stvari:			
	1. do 5 m ²	pozicija	dan	200,00
	2. od 5 m ² do 10 m ²	pozicija	dan	300,00
	3. od 10 m ² do 25 m ²	m ²	dan	35,00
	4. od 25 m ² do 50 m ²	m ²	dan	40,00
	b) za korištenje javne površine za jednokratnu prodaju knjiga (do 50 m ²)	m ²	dan	10,00
9.	Staljak za prodaju (razglednice, privjesci i sl.)	kom	god./sez.	1.575,00
10.	Stolić za prodaju proizvoda vlastitog obiteljskog poljoprivrednog gospodarstva	kom	god./sez.	500,00
11.	Aparat/pult za pripremu plodina			
	a) Aparat/pult za pripremu i prodaju plodina – u tipiziranom drvenom štandu kojeg osigurava Grad	pozicija	god./sez.	8.000,00
	b) Aparat/pult za pripremu i prodaju plodina – u ostalim odobrenim konstrukcijama	pozicija	god./sez.	5.000,00
	c) Pokretni aparat za pripremu plodina	pozicija	god./sez.	6.000,00
17.	Aparati i rashladni uređaji			
	a) aparat za sok	kom	god./sez.	5.000,00
	b) aparat za hladne i tople napitke	kom	god./sez.	5.000,00
	c) aparat za sladoled	kom	god./sez.	5.000,00
	d) rashladni pult za sladoled i slastice	kom	god./sez.	5.000,00
	e) škrinja za sladoled	kom	god./sez.	5.000,00
	f) rashladni uređaj za piće u originalnom pakiranju	kom	god./sez.	5.000,00
18.	Pult za pripremu i prodaju slastica			
	a) Pult za pripremu i prodaju slastica – u tipiziranom drvenom štandu kojeg osigurava Grad	pozicija	god./sez.	8.000,00
	b) Pult za pripremu i prodaju slastica – u ostalim odobrenim konstrukcijama	pozicija	god./sez.	5.000,00
19.	Reklamni pano (sa pultom/sklopivim stolićem) za prezentaciju turističkih putovanja i izleta brodom te drugim plovilima	pozicija	god./sez.	4.500,00
20.	Reklamni ormar:			
	a) do 1 m ² (po strani koja se koristi)	kom	god./sez.	500,00
	b) od 1 do 2 m ² (po strani koja se koristi)	kom	god./sez.	1.000,00
21.	Reklamni pano:			
	a) do 1 m ² (po strani koja se koristi)	kom	god./sez.	500,00
	b) od 1 do 2 m ² (po strani koja se koristi)	kom	god./sez.	1.000,00
22.	Reklama:			
	a) Reklama (postavljena na javnoj površini):			
	1) od 0,0 do 0,5 m ² (po strani koja se koristi)	m ²	god./sez.	500,00
	2) od 0,51 do 1,0 m ² (po strani koja se koristi)	m ²	god./sez.	1.000,00
	3) od 1,01 do 1,5 m ² (po strani koja se koristi)	m ²	god./sez.	1.500,00
	4) od 1,51 do 2,0 m ² (po strani koja se koristi)	m ²	god./sez.	2.000,00
	5) od 2,01 do 6,0 m ² (po strani koja se koristi)	m ²	god./sez.	2.500,00
	b) Reklama (postavljena iznad javne površine – na stupu javne rasvjete i slično):			
	1) od 0,0 do 0,5 m ² (po strani koja se koristi)	m ²	god./sez.	300,00

Red. br.	Vrsta naprave – namjena javne površine	Jedinica mjere	Period korištenja	Iznos (kn)
	2) od 0,51 do 1,0 m ² (po strani koja se koristi)	m ²	god./sez.	700,00
	3) od 1,01 do 1,5 m ² (po strani koja se koristi)	m ²	god./sez.	1.000,00
	4) od 1,51 do 2,0 m ² (po strani koja se koristi)	m ²	god./sez.	1.500,00
	5) od 2,01 do 6,0 m ² (po strani koja se koristi)	m ²	god./sez.	1.800,00
	<i>Napomena: za izračun površine reklame uzima se površina konstrukcijskog zahvata reklame po pojedinoj strani, a ne korisna površina same reklame.</i>			
23.	Iznajmljivanje vozila, plovila i druge opreme			
	a) za iznajmljivanje automobila	m ²	god./sez.	130,00
	b) za iznajmljivanje bicikla	m ²	god./sez.	100,00
	c) za iznajmljivanje motocikla, mopeda i skutera	m ²	god./sez.	320,00
	d) Iznajmljivanje brodice i drugih plovnih objekata (pult ili pano)			
	1) na obali ispred plovila	pozicija	god./sez.	5.000,00
	2) na lokaciji Ratac-popločani dio u zahvatu Starog porta	pozicija	god./sez.	1.200,00
	e) iznajmljivanje gondola, pedalina, daski za jedrenje i sl.	m ²	god./sez.	200,00
	f) iznajmljivanje ostalih potrepština za plažu i more	m ²	god./sez.	200,00
24.	Naprave i oprema za zabavu			
	a) cirkusni šator i druga cirkusna oprema	m ²	dan	5,00
	b) zabavna radnja:			
	1. do 150 m ²	pozicija	god./sez.	7.500,00
	2. preko 150 m ² (maksimalno 750 m ²)	pozicija	god./sez.	39.000,00
	c) naprava za zabavu malodobne djece	kom	god./sez.	550,00
	d) dječji automobili i motocikli na el. pogon	m ²	god./sez.	55,00
	e) trambulini i slične naprave (sa pripadajućim operativnim prostorom)	m ²	god./sez.	65,00
	f) montažni teren za mali nogomet „u kavezu“	m ²	god./sez.	47,00
25.	Portretiranje i izrada umjetničkih slika	pozicija	sezona	4.000,00
26.	Usluga „body-paintinga“	pozicija	sezona	4.000,00
27.	Info ploča:			
	a) Samostojeća info ploča za ugradbu u podlogu za plakat B-2 dimenzija 500x707 mm	komad (po strani koja se koristi)	god./sez.	1.250,00
	b) Zidna info ploča za ugradbu na zid za plakat B-2 dimenzija 500x707 mm	komad	god./sez.	1.250,00
28.	Ostala korištenja javnih površina			
	a) telefonska govornica	kom	godina	1.500,00
	b) bankomat	kom	godina	5.000,00
	c) turistički vlak	kom	god./sez.	10.000,00
	d) skela za izvođenje građevinskih i sličnih radova te ostali zahvati javne površine za potrebe formiranja gradilišta	m ²	dan	4,00
	e) odlaganje građevinskog materijala i slične namjene	m ²	dan	10,00
	f) kontejner za prikupljanje glomaznog otpada	pozicija	5 dana u 3 mjeseca	300,00
	g) kontejner za prikupljanje sekundarnih sirovina	pozicija	3 mjeseca	500,00
	h) privremeni smještaj brodice i drugih plovnih objekata	m ²	dan	4,00
	i) održavanje koncerata i slično			
	1. do 1.000 m ²	pozicija	dan	5.000,00
	2. od 1.000 m ² do 3.000 m ²	pozicija	dan	10.000,00

Red. br.	Vrsta naprave – namjena javne površine	Jedinica mjere	Period korištenja	Iznos (kn)
	3. preko 3.000 m ²	pozicija	dan	15.000,00
	j) javno muziciranje i druge aktivnosti uličnih svirača ili zabavljača	pozicija	dan	500,00
	k) otvoreno skladište	m ²	dan	2,00
	l) nadstrešnica (osim ugostiteljskih terasa)	m ²	godina	300,00
	m) tenda (osim ugostiteljskih terasa)	m ²	godina	200,00
	n) za korištenje javne površine-parkirališta kao poligon za auto škole	pozicija	godina	10.500,00
	o) površina uređenog sunčališta u širem zahvatu plaža (izvan zahvata lokacije za iznajmljivanje ležajki i suncobrana odnosno postavljenih „baldehina“)	m ²	godina	10,00
	p) dvoležajno sjenilo „baldehin“ u širem zahvatu plaža (bruto 10 m ²)	kom	godina	200,00
	r) ostalo korištenje	m ²	dan	5,00

Članak 2.

U Odluci se mijenja članak 9. tako da isti glasi:

„Minimalna zakupnina za korištenje javne površine po osnovi članka 5. pod rb. 8.b., 23.b., 24.d., 28.d., 28.e., 28.h., 28.k., 28.o. i 28.r. ove Odluke iznosi 100,00 kuna.“

Članak 3.

Ova Odluka stupa na snagu osmog dana od dana objave u „Službenom glasniku Grada Supetra“.

KLASA: 363-05/18-03/08

URBROJ: 2104/01-02/1-18-1

Supetar, 21. ožujka 2018. godine

GRADONAČELNICA

Ivana Marković, mag.oec., v.r.

IZDAVAČ: GRAD SUPETAR – SPLITSKO-DALMATINSKA ŽUPANIJA
 GLAVNI I ODGOVORNI UREDNIK: Pročelnik Ivica Blažević dipl.iur.
 TEHNIČKI UREDNIK: Irena Derado